

Линия сообщения листов

Детская площадка  
S=313,73

РАССМАТРИВАЕМАЯ ТЕРРИТОРИЯ  
02:26:01201259










РАССМАТРИВАЕМАЯ ТЕРРИТОРИЯ  
02:26:01201259

Площадка для ТБО  
S=120,00

Примечание:  
1). Предусмотреть размещение 8 мусорных контейнеров (4 площадки по 2 контейнера), на расстоянии 20 метров от окон жилых домов.

Данный чертеж не подлежит размножению или передаче другим организациям и лицам без согласия ООО "Абсолют проект"

Условные обозначения:

-  - Граница межевания территории
-  - Ось улицы
-  - Красные линии (проектируемые)
-  - Линия регулирования застройки
-  - Границы участков
-  - Номер участка
-  - Щебеночное покрытие
-  - Газон (частное озеленение)
-  - Индивидуальный жилой дом

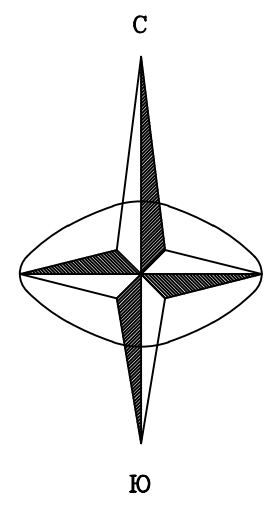
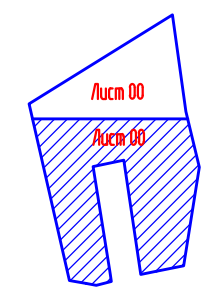


Схема компоновки листов



39/а-П-2018-ПП(С)						
Проект планировки и проект межевания территории с кадастровым номером: 02:26:01201259 в с. Иглино СП Иглинский сельсовет МР Иглинский район Республики Башкортостан						
Изм.	Колуч.	Лист	№ док.	Подпись	Дата	
Разраб.	Василов				09.18.	
Проверил	Федотов				09.18.	
ГИП	Федотов				09.18.	
И. контр.	Федотов				09.18.	
Схема планировочной организации земельного участка. М 1:1000 (начало)					Лист	Листов
					ПП(С)	5
ООО "Абсолют проект" г. Уфа-2018 г.					Формат	A1