


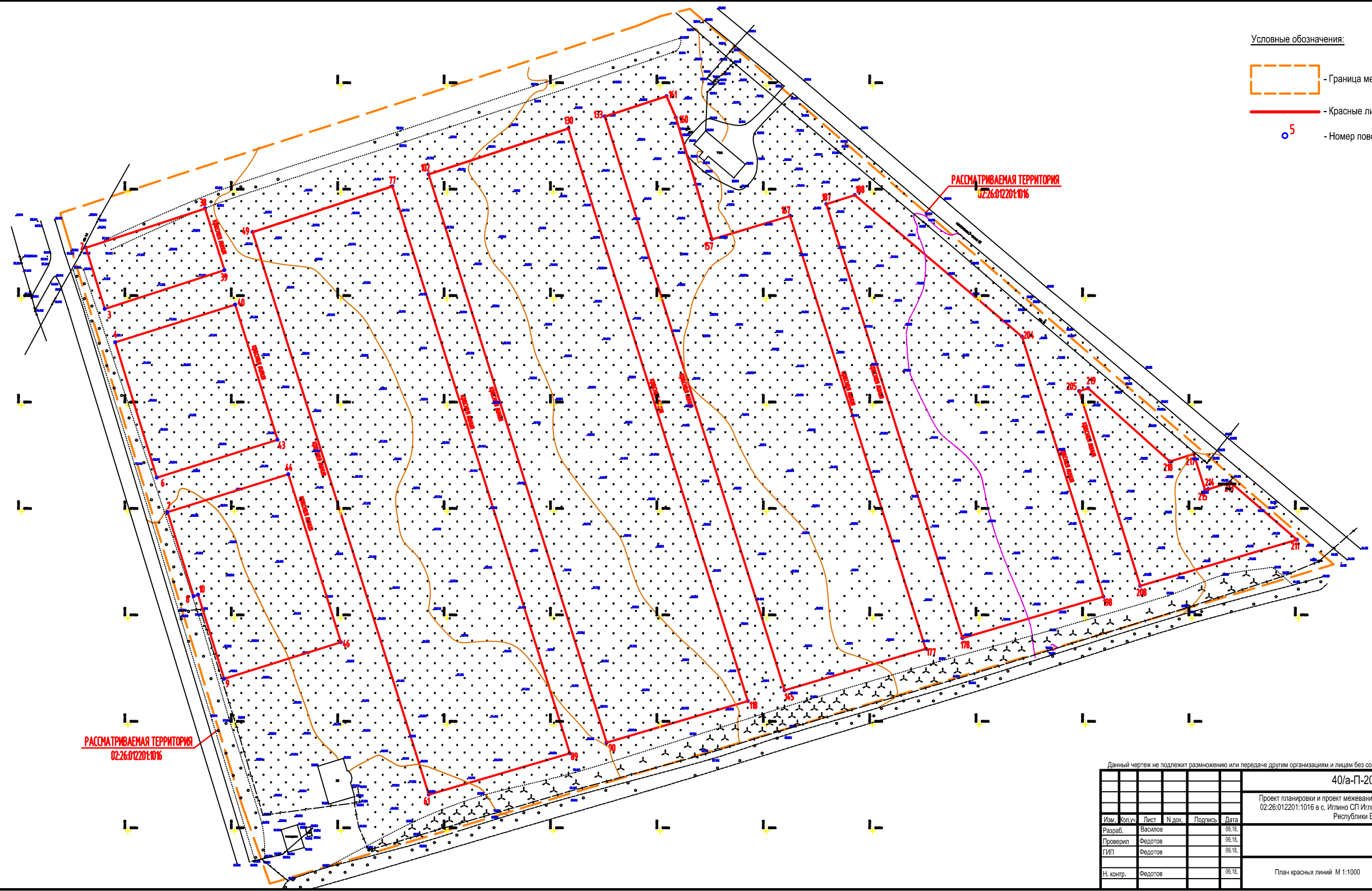


Условные обозначения:

-  - Граница межевания территории
-  - Красные линии (проектируемые)
-  - Номер поворотной точки



Данный чертеж не подлежит размножению или передаче другим организациям и лицам без согласия ООО "Абсолют проект"

						40/а-П-2018-ПП(У)		
						Проект планировки и проект межевания территории с кадастровым номером: 02:26:012201:1016 в с. Иглино СП Иглинский сельсовет МР Иглинский район Республики Башкортостан		
Изм.	Колуч.	Лист	№ док.	Подпись	Дата	Стадия	Лист	Листов
Разраб.	Василов				06.18.	ПП(У)	2	
Проверил	Федотов				06.18.			
ГИП	Федотов				06.18.			
Н. контр.	Федотов				06.18.	План красных линий М 1:1000		ООО "Абсолют проект" г. Уфа-2018 г.
						Формат А2		