




РАСЧИТЫВАЕМАЯ ТЕРРИТОРИЯ
02.26.011201.259

РАСЧИТЫВАЕМАЯ ТЕРРИТОРИЯ
02.26.011201.259

РАСЧИТЫВАЕМАЯ ТЕРРИТОРИЯ
02.26.011201.259

Условные обозначения:

-  - Граница межевания территории
-  - Красные линии (проектируемые)
-  - Номер поворотной точки

Данный чертеж не подлежит размещению или передаче другим организациям и лицам без согласия ООО "Абсолют проект"

						39/а-П-2018-ПП(С)				
						Проект планировки и проект межевания территории с кадастровым номером: 02.26.011201.259 в с. Иглино СП Иглинский сельсовет МР Иглинский район Республики Башкортостан				
Изм.	Кол-во	Лист	№ док.	Подпись	Дата			Стадия	Лист	Листов
Разраб.		Василов			09.18.			ПП(С)	7	
Проверил		Федотов			09.18.					
ГИП		Федотов			09.18.					
Н. контр.		Федотов			09.18.			ООО "Абсолют проект" г. Уфа-2018 г.		

Разбивочный чертеж красных линий М 1:1000

Формат А1