
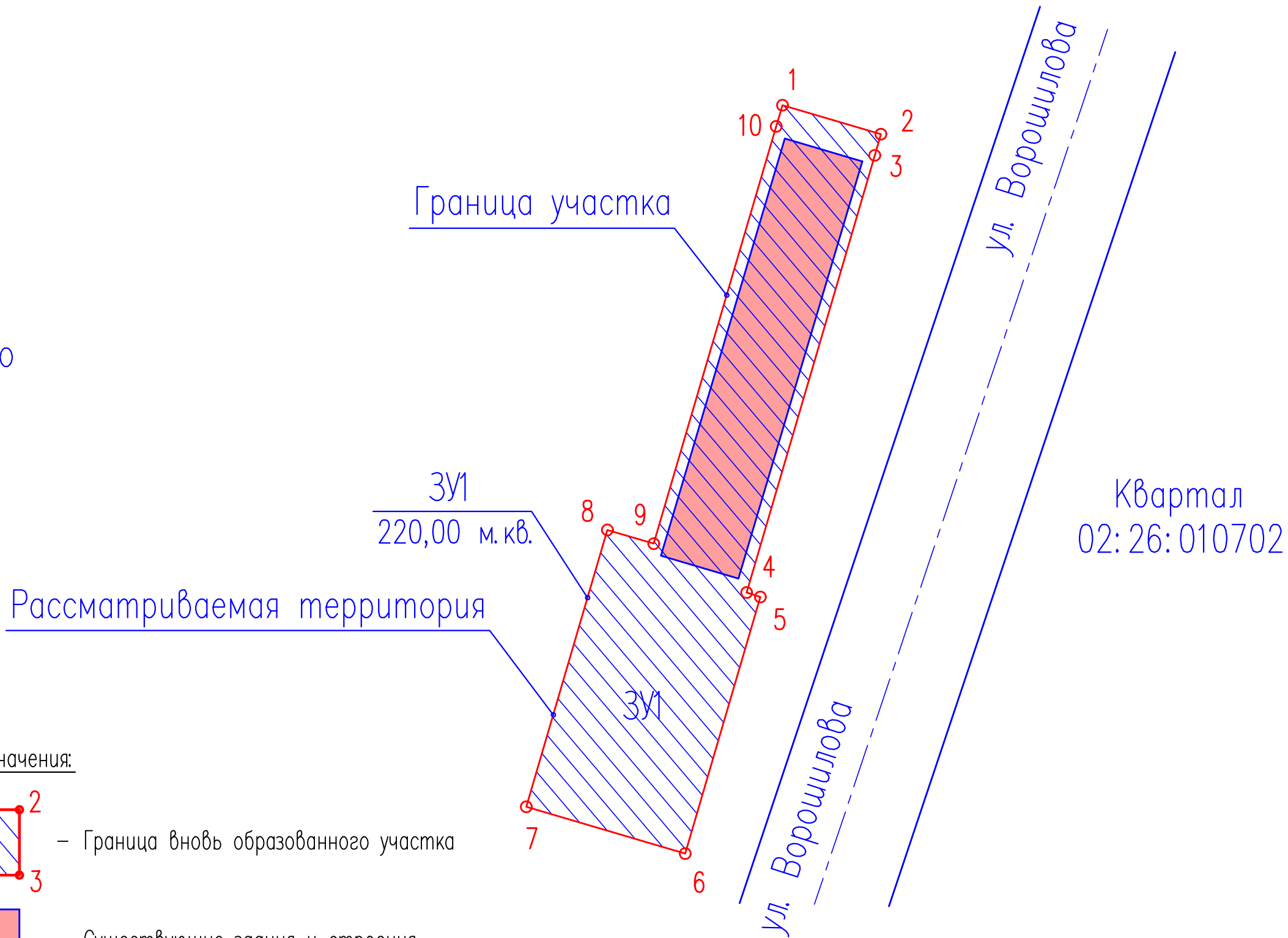



Разбивочный план межевания территории.
План границ земельных участков с оценкой изъятия земель М 1:500



РБ
с. Иглино



Условные обозначения:



– Граница вновь образованного участка



– Существующие здания и строения



– Номер поворотной точки

ВЕДОМОСТЬ ЗЕМЕЛЬНЫХ УЧАСТКОВ

НОМЕР ПОЗИЦИИ	N УЧАСТКА	НАЗНАЧЕНИЕ УЧАСТКА
ЗУ1	ЗУ1	Для размещения и обслуживания магазина

Данный чертеж не подлежит размножению или передаче другим организациям и лицам без согласия ООО "Абсолют Проект"

						03/а-П-2021-ПМТ			
						Проект планировки и проект межевания в отношении земельного участка с кадастровым номером: 02:26:010702:161, расположенного по адресу: Республика Башкортостан, Муниципальный район Иглинский район, с/с Иглинский, с. Иглино			
Изм.	Кол.уч.	Лист	Док.	Погр.	Дата	Проект планировки и проект межевания территории	Стадия	Лист	Листов
ГИП		Федотов		<i>Резеев</i>	01.21.		П	7	
Разраб.		Кадыров		<i>А.И.</i>	01.21.				
Проверил		Федотов		<i>Резеев</i>	01.21.				
						Разбивочный план межевания территории. План границ земельных участков с оценкой изъятия земель М 1:500	ООО "Абсолют Проект" г. Уфа-2021 г.		
Н.контр.		Федотов		<i>Резеев</i>	01.21.		Формат А3		