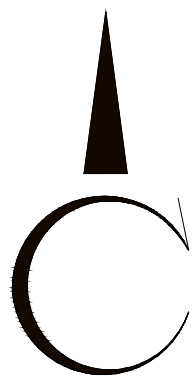
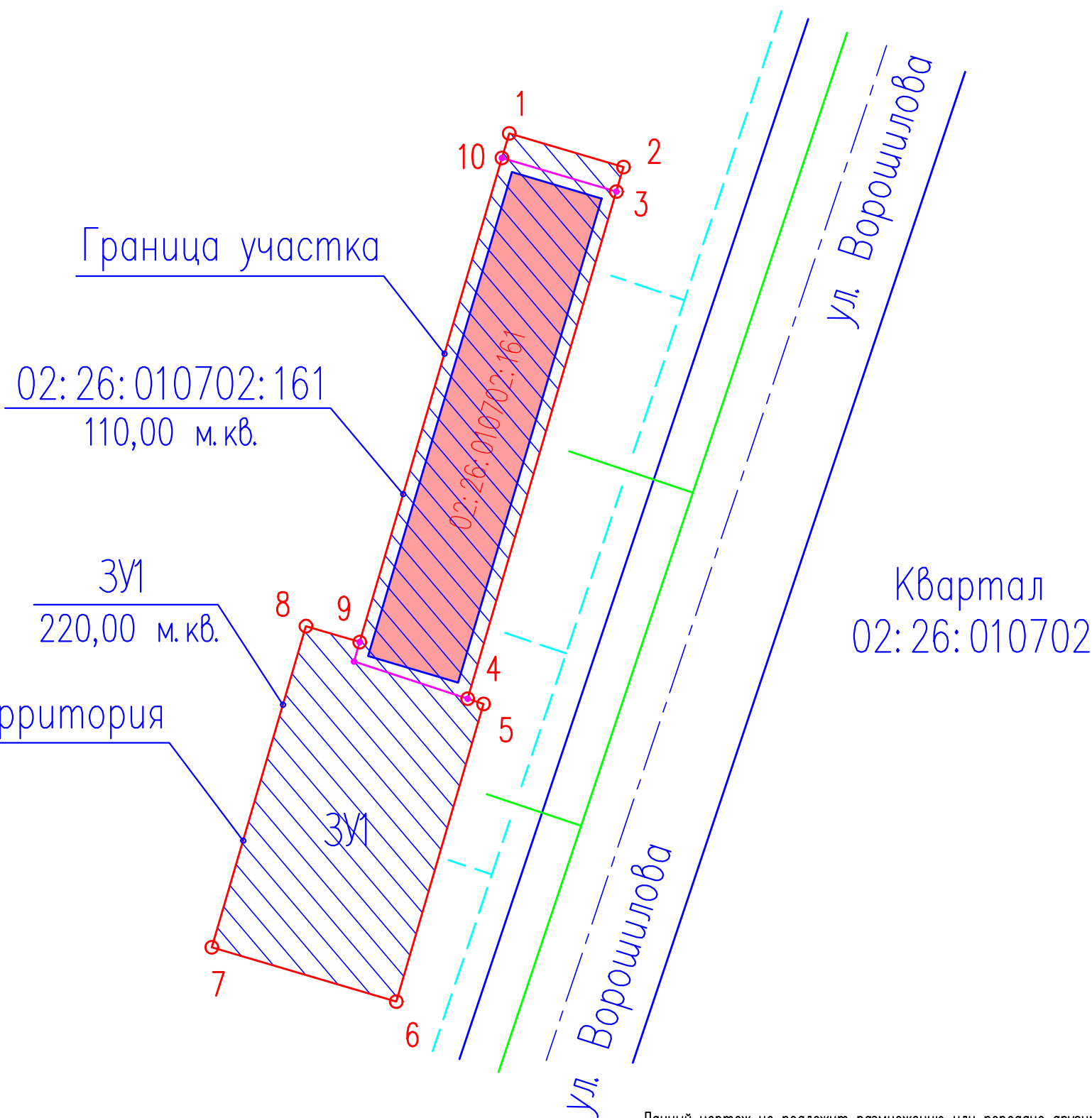


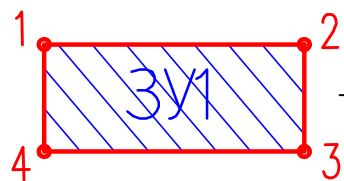
Схема организации улично-дорожной сети М 1:500



РБ
с. Иглино



Условные обозначения:



– Граница вновь образованного участка



– Существующие здания и строения



– Направление движения автотранспорта



– Направление движения людей

Данный чертеж не подлежит размножению или передаче другим организациям и лицам без согласия ООО "Абсолют Проект"

						03/а-П-2021-ПМТ			
						Проект планировки и проект межевания в отношении земельного участка с кадастровым номером: 02:26:010702:161, расположенного по адресу: Республика Башкортостан, Муниципальный район Иглинский район, с/с Иглинский, с. Иглино			
Изм.	Кол.уч.	Лист	Док.	Погп.	Дата	Проект планировки и проект межевания территории	Стадия	Лист	Листов
ГИП		Федотов		<i>Резеев</i>	01.21.		П	8	
Разраб.		Кадыров		<i>АК</i>	01.21.				
Проверил		Федотов		<i>Резеев</i>	01.21.				
						Схема организации улично-дорожной сети М 1:500			
Н.контр.		Федотов		<i>Резеев</i>	01.21.	ООО "Абсолют Проект" г. Уфа-2021 г.			